













Quelle: Geobasisdaten Bay. Vermessungsverwaltung und andere Quellen

Bemerkungen:

Legende:

- |   |   |   |  |
|---|---|---|--|
|  KVZ               |  Erschließungsgebiete Ausbau 2015 / 2016 >30 Mbit/s 2 Mbit/s |  Download <= 15 MBit/s |  >= 30 MBit/s |
|  Glasfaser Bestand |  Grenze vorläufiges Erschließungsgebiet                      |  16 MBit/s             |  >= 30 MBit/s |
|  Leerrohr Bestand  |  Eigenwirtschaftlich >30MBit                                 |  >= 30 MBit/s          |  |
|  Gemeindegrenze    |   |   |  |

Ist- Versorgung

- |              |               |
|--------------|---------------|
| Download     | Upload        |
| <= 15 MBit/s | <= 512 KBit/s |
| 16 MBit/s    | 1 MBit/s      |
| >= 30 MBit/s | <= 2 MBit/s   |



**vorläufiges Erschließungsgebiet Seebruck-Seen III**

Stand: zur Markterkundung



Maßstab: 1:35000

Datum: 06.11.2017

Zelchner: Larysa Podgurski